

ΠΕΡΙΕΧΟΜΕΝΑ

Διοικητική Διαίρεση Ελλάδα	4
Γεωγραφικοί όροι ξηράς	6
Γεωγραφικοί όροι θάλασσας	8
Παγκόσμιος χάρτης	10
Πολιτικός χάρτης Ευρώπης	12
Χάρτης Ευρωπαϊκής Ένωσης, Χάρτης Βαλκανίων, Χάρτης Μεσογείου	13
Γεωφυσικός χάρτης Ελλάδας	14
Χάρτης διοικητικής διαίρεσης, Χάρτης γεωγραφικών διαμερισμάτων	16
Χάρτης συγκοινωνιών	18
Πυκνότητα πληθυσμού	20
Χρήσεις γης	22
Ετήσιες βροχοπτώσεις και θερμοκρασίες	24
Προστασία περιβάλλοντος	26
Χάρτης σεισμών	28
Πολιτικός χάρτης νομού Αττικής	30
Πολιτικός χάρτης νομού Θεσσαλονίκης	31
Χάρτης Αθηνών (κέντρο)	32
Χάρτης Πειραιά (κέντρο), Χάρτης Θεσσαλονίκης (κέντρο)	33
Γεωφυσικός χάρτης Στερεάς Ελλάδας & Εύβοιας	34
Πληροφορίες για τον Ν. Αττικής	35
Πολιτικός χάρτης Στερεάς Ελλάδας & Εύβοιας	36
Γεωφυσικός χάρτης Πελοποννήσου	38
Πολιτικός χάρτης Πελοποννήσου	40
Γεωφυσικός χάρτης Ηπείρου & Θεσσαλίας	42
Πολιτικός χάρτης Ηπείρου & Θεσσαλίας	44
Γεωφυσικός χάρτης Ιόνιων νησιών	46
Πολιτικός χάρτης Ιόνιων νησιών	48
Πληροφορίες για τον Ν. Θεσσαλονίκης	50
Γεωφυσικός χάρτης Μακεδονίας	51
Πολιτικός χάρτης Μακεδονίας & πληροφορίες για τον Μ. Αλέξανδρο	52
Γεωφυσικός χάρτης νησιών Νοτιοδυτικού Αιγαίου & πληροφορίες για τα νησιά του Αιγαίου	54
Πολιτικός χάρτης νησιών Νοτιοδυτικού Αιγαίου	55
Γεωφυσικός χάρτης νησιών Νοτιοανατολικού Αιγαίου	56
Πολιτικός χάρτης νησιών Νοτιοανατολικού Αιγαίου	58
Γεωφυσικός χάρτης νησιών Βορειοανατολικού Αιγαίου	60
Πολιτικός χάρτης νησιών Βορειοανατολικού Αιγαίου	61
Γεωφυσικός χάρτης Κρήτης	62
Πολιτικός χάρτης Κρήτης	62
Γεωφυσικός χάρτης Θράκης	64
Πολιτικός χάρτης Θράκης	64
Γεωφυσικός χάρτης Κύπρου	65
Πολιτικός χάρτης Κύπρου	65
Πληροφορίες για τα υπόλοιπα διαμερίσματα της Ελλάδας και την Κύπρο	66
Πληροφορίες για τον χώρο, το φυσικό περιβάλλον, τους ανθρώπους (Απογραφή 2011), την ανάπτυξη και την οικονομία της Ελλάδας	78

ΠΡΟΛΟΓΟΣ

Ο *Σύγχρονος Άτλας της Ελλάδας* αποτελεί ένα συναρπαστικό διδακτικό εργαλείο για τους μαθητές που διδάσκονται το μάθημα της Γεωγραφίας, αλλά και για κάθε αναγνώστη που ενδιαφέρεται για τη γεωγραφία της Ελλάδας.

Στον άτλαντα αυτό δόθηκε προσοχή ώστε να διατηρηθεί περίπου η ίδια κλίμακα σε όλα τα διαμερίσματα. Καταβλήθηκε ιδιαίτερη προσπάθεια ώστε οι χάρτες να είναι ακριβείς και να προσφέρουν μια σαφή εικόνα της γεωγραφίας του ελληνικού χώρου μέσα στο πλαίσιο της κλίμακάς τους και σύμφωνα με τα πιο πρόσφατα και αξιόπιστα γεωγραφικά δεδομένα. Η κατασκευή του αναγλύφου έχει γίνει ακολουθώντας τις νέες ψηφιακές τεχνολογίες και το πρόγραμμα arcinfo, ενώ ο διακριτικός χρωματισμός δίνει στους χάρτες μια πραγματική τρισδιάστατη υφή, κάνοντάς τους ελκυστικούς και ευανάγνωστους.

Ο *Σύγχρονος Άτλας της Ελλάδας* περιλαμβάνει:

- Πλήρες και αναλυτικό λεξιλόγιο γεωγραφικών όρων, παγκόσμιο πολιτικό χάρτη, χάρτες Ευρώπης, Ευρωπαϊκής Ένωσης, Βαλκανίων και Μεσογείου καθώς και πλήθος γενικών και θεματικών χαρτών της Ελλάδας που, σε συνδυασμό με επίκαιρους πίνακες στοιχείων και επεξηγηματικά κείμενα ανά χάρτη, παρουσιάζουν γενικές πληροφορίες για τον ελληνικό χώρο.
- Αναλυτικούς γεωφυσικούς και πολιτικούς χάρτες για κάθε γεωγραφικό διαμέρισμα της Ελλάδας και την Κύπρο.
- Έγκυρο, αναλυτικό και εξαιρετικά χρήσιμο ενημερωτικό υλικό για κάθε γεωγραφικό διαμέρισμα της Ελλάδας και την Κύπρο, όπως αρχαιολογικά μνημεία, ιστορικές περιοχές, τουριστικά αξιοθέατα, καθώς και πληροφορίες που αφορούν το ανάγλυφο, το φυσικό περιβάλλον, τους ανθρώπους και την οικονομία.
- Πίνακες που αφορούν τη διοικητική διαίρεση της Ελλάδας σύμφωνα με το «Σχέδιο Καποδίστριας» και το «Πρόγραμμα Καλλικράτης», τους 325 (Καλλικρατικούς) Δήμους της Ελλάδας, προστατευόμενες περιοχές της χώρας μας, είδη πανίδας και χλωρίδας που ζουν στην Ελλάδα καθώς και αξιόπιστα στατιστικά στοιχεία για τους ανθρώπους (Απογραφή 2011), τη ανάπτυξη και την οικονομία της Ελλάδας.
- Τετράδιο εργασιών στο οποίο αφενός καταγράφονται χρήσιμες υποστηρικτικές πληροφορίες για τη μελέτη των χαρτών και αφετέρου προσφέρεται ιδιαίτερα πλούσιο και φροντισμένο υλικό εργασιών για το μάθημα της Γεωγραφίας στην τάξη –ή και έξω από αυτήν–, που συμβάλλει καθοριστικά στο να αυτενεργεί ο μαθητής, να δράει ερευνητικά και να οικοδομεί γεωγραφική γνώση, μαθαίνοντας πληρέστερα τη γεωγραφία της χώρας μας.

Οι κλίμακες των χαρτών νομών ή γεωγραφικών διαμερισμάτων της Ελλάδας και της Κύπρου

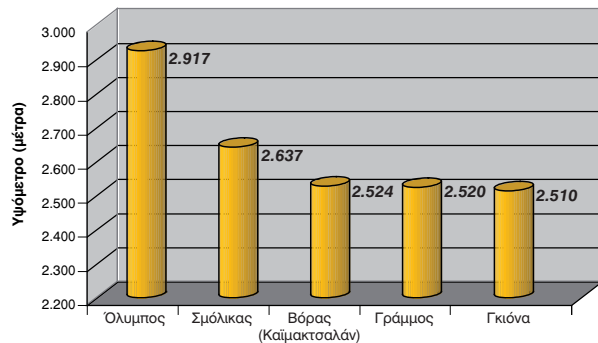
ΣΕΛΙΔΑ	ΝΟΜΟΣ Ή ΓΕΩΓΡΑΦΙΚΟ ΔΙΑΜΕΡΙΣΜΑ	ΚΛΙΜΑΚΑ
30	Νομός Αττικής (πολιτικός)	1:575.000
31	Νομός Θεσσαλονίκης (πολιτικός)	1:375.000
34-35	Στερεά Ελλάδα - Εύβοια (γεωφυσικός)	1:675.000
36-37	Στερεά Ελλάδα - Εύβοια (πολιτικός)	1:675.000
38-39	Πελοπόννησος (γεωφυσικός)	1:700.000
40-41	Πελοπόννησος (πολιτικός)	1:700.000
42-43	Ήπειρος - Θεσσαλία (γεωφυσικός)	1:650.000
44-45	Ήπειρος - Θεσσαλία (πολιτικός)	1:650.000
46-47	Ιόνια νησιά (γεωφυσικός)	1: 605.000
48-49	Ιόνια νησιά (πολιτικός)	1: 605.000
50-51	Μακεδονία (γεωφυσικός)	1:710.000
52-53	Μακεδονία (πολιτικός)	1:710.000
54	Νησιά Νοτιοδυτικού Αιγαίου (γεωφυσικός)	1:680.000
55	Νησιά Νοτιοδυτικού Αιγαίου (πολιτικός)	1:680.000
56	Νησιά Νοτιοανατολικού Αιγαίου (γεωφυσικός)	1: 675.000
58-59	Νησιά Νοτιοανατολικού Αιγαίου (πολιτικός)	1: 675.000
60	Νησιά Βορειοανατολικού Αιγαίου (γεωφυσικός)	1:620.000
61	Νησιά Βορειοανατολικού Αιγαίου (γεωφυσικός)	1:620.000
62-63	Κρήτη (γεωφυσικός & πολιτικός)	1:650.000
64	Θράκη (γεωφυσικός & πολιτικός)	1:775.000
65	Κύπρος (γεωφυσικός & πολιτικός)	1:1.200.000

ΓΕΩΦΥΣΙΚΟΣ ΧΑΡΤΗΣ ΕΛΛΑΔΑΣ

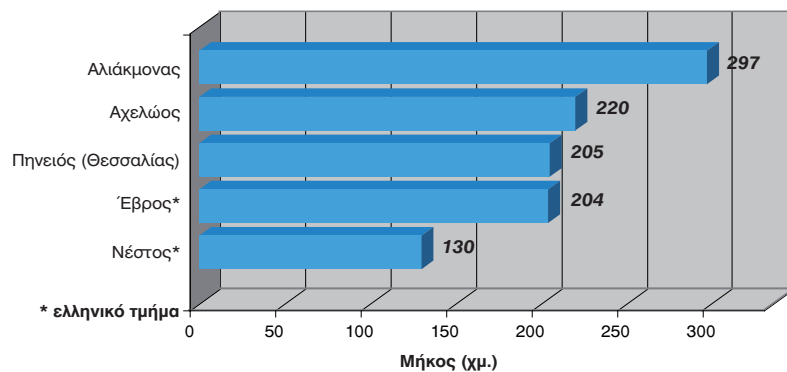




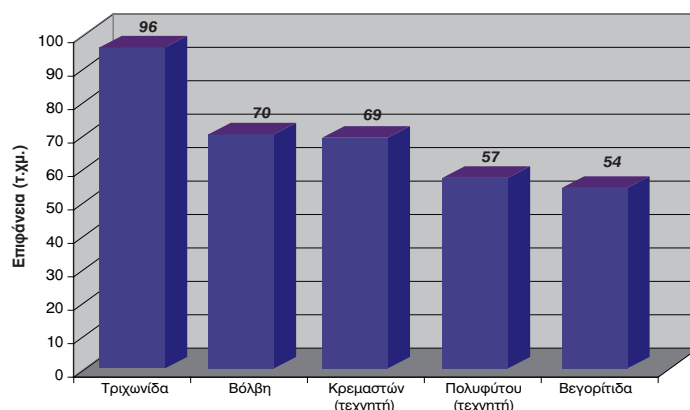
Τα 5 ψηλότερα ελληνικά βουνά



Οι 5 μεγαλύτεροι σε μήκος ελληνικοί ποταμοί



Οι 5 μεγαλύτερες σε επιφάνεια ελληνικές λίμνες



Αξίζει να ξέρω ότι:

Η Ελλάδα είναι μια ορεινή χώρα. Είναι ενδεικτικό ότι σχεδόν το 70% του εδάφους της χώρας μας έχει υψόμετρο πάνω από 200 μέτρα ενώ το 30% του εδάφους πάνω από 600 μέτρα. Επίσης, περισσότερα από 400 βουνά έχουν υψόμετρο πάνω από 1.000 μέτρα ενώ περισσότερα από 50 βουνά πάνω από 2.000 μέτρα. Δύο μεγάλες οροσειρές, η οροσειρά της Πίνδου δυτικά και η οροσειρά της Ροδόπης βόρεια, απλώνονται σχεδόν σε όλη τη χώρα. Ο μεγαλύτερος Όλυμπος, με ύψος 2.917 μέτρα, είναι το ψηλότερο ελληνικό βουνό και ακολουθούν ο Σμόλικας και ο Βόρας.

Οι πεδιάδες μας είναι λιγοστές. Πιο σημαντικές ανάμεσά τους η πεδιάδα Θεσσαλονίκης-Γιαννιτών και η Θεσσαλική πεδιάδα.

Τα ελληνικά ποτάμια είναι μικρά σε μήκος, συνήθως αρκετά ορμητικά και χωρίς πολύ νερό τα καλοκαίρια. Ο Αλιάκμονας, ο Αχελώος και ο Πηνειός (της Θεσσαλίας) είναι τα τρία μεγαλύτερα σε μήκος ποτάμια της πατρίδας μας.

Οι λίμνες μας είναι λίγες με μικρή ποσότητα νερού. Η Τριχωνίδα, η Βόλβη και η λίμνη Κρεμαστών είναι οι τρεις σημαντικότερες. Οι δύο πρώτες είναι φυσικές, ενώ η τρίτη είναι τεχνητή λίμνη.

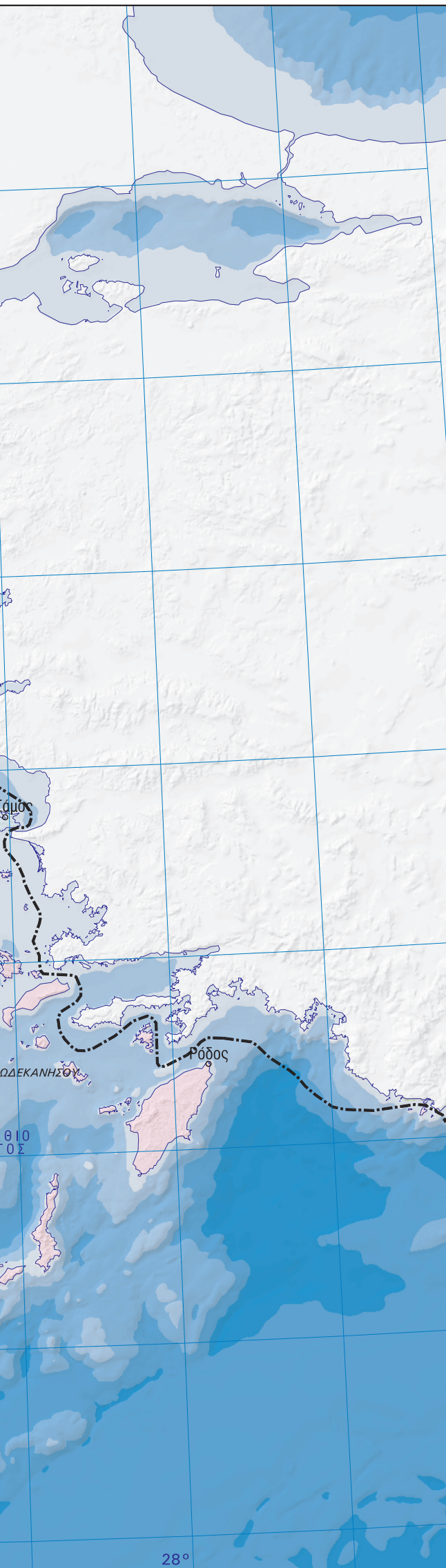
Στο τοπίο της Ελλάδας, εκτός από τα βουνά, κυριαρχεί η θάλασσα και τα εκατοντάδες, διάσπαρτα σ' αυτή νησιά. Η Κρήτη (8.261 τετρ.χλμ.), η Εύβοια (3.655 τετρ.χλμ.) και η Λέσβος (1.630 τετρ.χλμ.) είναι τα τρία μεγαλύτερα νησιά μας.

Οι ελληνικές ακτές έχουν σημαντικό μήκος (πάνω από 15.000 χλμ.) και χαρακτηρίζονται από εκπληκτική πολυμορφία, με πλήθος κόλπων, ακρωτηρίων και χερσονήσων να σχηματίζονται σ' αυτές.

Το Αιγαίο, το Ιόνιο και το Λιβυκό είναι τα πελάγη που βρέχουν τις ακτές μας. Στο νότιο Ιόνιο, νοτιοδυτικά της Πελοποννήσου, βρίσκεται το βαθύτερο σημείο όλης της Μεσογείου! Είναι το φρέαρ των Οινουσσών, με βάθος 5.090 μ. Το βαθύτερο σημείο του Αιγαίου (4.452 μ.) βρίσκεται στο νοτιοανατολικό του τμήμα, στη Λεκάνη της Ρόδου.

ΧΑΡΤΗΣ ΔΙΟΙΚΗΤΙΚΗΣ ΔΙΑΙΡΕΣΗΣ

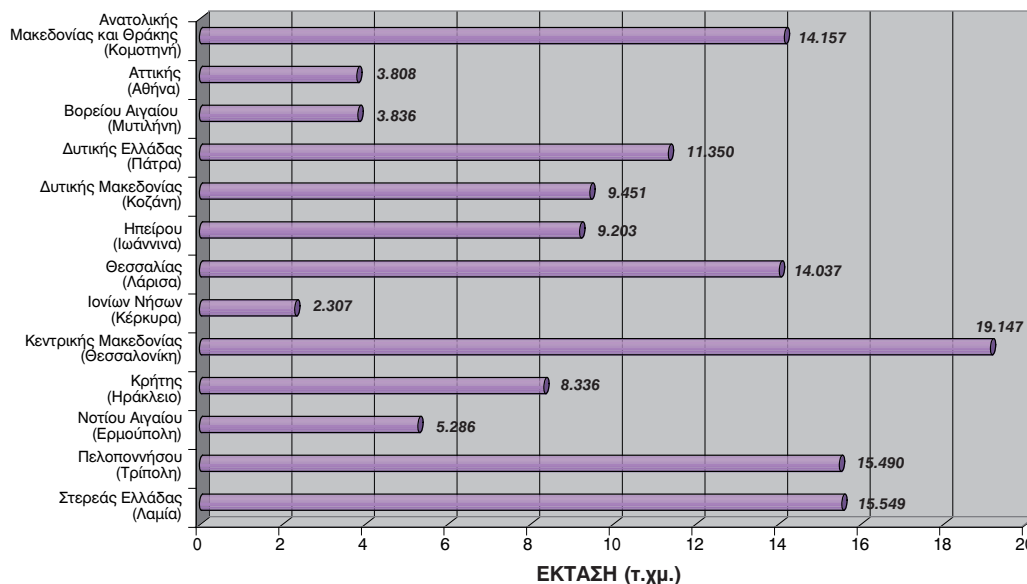




ΓΕΩΓΡΑΦΙΚΑ ΔΙΑΜΕΡΙΣΜΑΤΑ ΕΛΛΑΔΑΣ



ΕΚΤΑΣΗ ΠΕΡΙΦΕΡΕΙΩΝ



Αξίζει να ξέρω ότι:

Η χώρα μας για λόγους ιστορικούς και γεωγραφικούς χωρίζεται σε 9 μεγάλες περιοχές οι οποίες ονομάζονται γεωγραφικά διαμερίσματα.

Πέρα από τον χωρισμό σε γεωγραφικά διαμερίσματα (όπου τα κριτήρια είναι ιστορικά, πολιτιστικά, γεωγραφικά κ.ά.), η πατρίδα μας, για την καλύτερη διοίκηση των διαφόρων περιοχών, έχει διαιρεθεί (με κριτήρια οικονομικά, κοινωνικά, αναπτυξιακά, συγκοινωνιακά κ.ά.) σε 13 περιοχές οι οποίες ονομάζονται διοικητικές περιφέρειες. Κάθε περιφέρεια διοικείται από περιφερειάρχη, ενώ μια πόλη έχει οριστεί ως έδρα της.

Πρέπει να τονιστεί πως τα όρια των γεωγραφικών διαμερισμάτων δε συμπίπτουν πάντα με τα όρια των διοικητικών περιφερειών. Για παράδειγμα, το γεωγραφικό διαμέρισμα της Πελοποννήσου μοιράζεται στην περιφέρεια της Πελοποννήσου και στην περιφέρεια Δυτικής Ελλάδας.

Εκτός από τις 13 περιφέρειες, για την έγκαιρη και αποτελεσματική αντιμετώπιση τοπικών ζητημάτων, η διοικητική διαίρεση της Ελλάδας συγκροτείται από:

- 74 περιφερειακές ενότητες ενώ η περιοχή του Αγίου Όρους είναι αυτοδιοίκητο τμήμα του ελληνικού κράτους,
- 325 δήμους.

Η διοικητική διαίρεση της Ελλάδας σε 325 δήμους συντελέστηκε το 2010 με νόμο που τότε ψήφισε το ελληνικό κοινοβούλιο. Ο νόμος αυτός ονομάστηκε «Πρόγραμμα Καλλικράτης» και ισχύει από την 1/1/2011.

Έως το τέλος του 2010, η διοικητική διαίρεση της χώρας μας οριζόταν από το «Σχέδιο Καποδίστρια», νόμο που το ελληνικό κοινοβούλιο ψήφισε το 1997 και η ισχύς του ξεκίνησε την 1/1/1999, σύμφωνα με το οποίο οι 13 διοικητικές περιφέρειες διαιρούνταν σε:

- 51 νομούς με 54 νομαρχίες ενώ η περιοχή του Αγίου Όρους ήταν αυτοδιοίκητο τμήμα του ελληνικού κράτους,
- 914 δήμους και 120 κοινότητες.